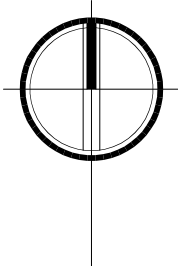




LEGENDA

NAVRŽENÉ SÍŤ

- dešťová kanalizace
- přípojky dešťové kanalizace
- hranice parcel
- parcela dotčená stavbou
- 68/1
- 68/6
- parcela KN



POZNÁMKA:
VEŠKERÉ INŽENÝRSKÉ SÍŤE JE NUTNO VYTÝČIT PŘED ZAHÁJENÍM VÝKOPOVÝCH PRACÍ ZA PŘÍTOMNOSTI JEJICH SPRÁVCŮ !!! ZE SKUTEČNÉ POLOHY STÁVAJÍCÍCH INŽENÝRSKÝCH SÍTÍ MŮŽE VYPLYNOUT NUTNOST DÍLČÍCH ZMĚN TRAS. PŘI SOUBĚHU A KŘÍŽENÍ NAVRŽENÝCH SÍTÍ S OSTATNÍMI INŽENÝRSKÝMI SÍŤEMI JE NUTNO DODRŽET NORMU ČSN 73 60 05.

INVESTOR		GENERÁLNÍ PROJEKTANT STAVBY		ČÍSLO PARÉ	AUTORIZAČNÍ RAZÍTKO	
MĚSTO ZNOJMO OBROKOVÁ 1/12 669 22 ZNOJMO						
DOKUMENTACE PRO SPOLEČNÉ ŘÍZENÍ						
HIP:	Ing. Petr Pokorný		Vypracoval:	Ing. Eva Procházková	PROJEKTANT ČÁSTI PD	
Zodp. projektant:	Ing. Petr Pokorný		Kontrola:	Ing. Petr Pokorný	 vodo hospodářská a stavební projekce VODOHOSPODÁŘSKÁ A STAVEBNÍ PROJEKCE U DOMOVINY 5, 669 00 ZNOJMO tel. fax. +420 515 244 192, e-mail: info@aquaprojekt.cz	
Místo stavby:	Znojmo					
KRAJ:	Jihomoravský					
KÚ:	Mramotice					
Název stavby:	MÍSTNÍ KOMUNIKACE UL. ZA OBCHODEM MRAMOTICE				Formát:	2 x A4
Stavební objekt:	SO 301 DEŠŤOVÁ KANALIZACE				Datum:	5/2020
					Stupeň:	DSŘ
					Číslo zakázky:	2020
Název výkresu:	KATASTRÁLNÍ SITUACE STAVBY				Měřítko:	1 : 1000
					Číslo výkresu:	C2